

KUMPULAN DATA
STATUS LINGKUNGAN HIDUP DAERAH
KABUPATEN SUMBAWA
TAHUN 2007



Diterbitkan : November 2007
Data : Oktober 2006 – Oktober 2007



PEMERINTAH KABUPATEN SUMBAWA
PROVINSI NUSA TENGGARA BARAT

**Kantor Penanaman Modal dan Lingkungan Hidup
Daerah Tingkat II Kabupaten Lombok Tengah**

Alamat : Jln. Lombok No. 3 Praya

Telepon : (0370) 655144

Fax : -

E-mail : -



PEMERINTAH KABUPATEN SUMBAWA
BADAN PENANAMAN MODAL DAN PENGELOLAAN DAMPAK LINGKUNGAN
Jl. Garuda No. 87 Telp. (0371) 21294 Sumbawa Besar

Sumbawa, 17 Desember 2007

KATA PENGANTAR

Dengan memanjatkan puji syukur kehadiran Allah SWT, karena atas karunia dan limpahan rahmat-Nya sehingga laporan Kumpulan Data Status Lingkungan Hidup Daerah (SLHD) Kabupaten Sumbawa tahun 2007 dapat di selesaikan.

Kumpulan Data Status Lingkungan Hidup Daerah merupakan salah satu media basis data yang dapat memberikan informasi yang dibutuhkan oleh pihak-pihak pengambil keputusan dan pihak lain yang memerlukan data tentang lingkungan. Dokumen Kumpulan Data Status Lingkungan Hidup Daerah Kabupaten Sumbawa tahun 2007, bertujuan untuk:

1. Menyediakan data-data lingkungan hidup terutama yang terkait dengan penyebaran data kewilayahan di Kabupaten Sumbawa.
2. Menyediakan kumpulan data berupa informasi dan dokumentasi untuk meningkatkan aspek daya dukung dan daya tampung lingkungan hidup daerah Kabupaten Sumbawa.

Dengan adanya Dokumen Kumpulan Data Status Lingkungan Hidup Daerah Kabupaten Sumbawa tahun 2007 diharapkan dapat menjadi alat ukur keberhasilan pengelolaan lingkungan hidup di Kabupaten Sumbawa dan media pengintegrasian kepentingan lingkungan dalam kebijakan diberbagai sektor pembangunan. Selain itu Dokumen ini diharapkan dapat mengintegrasikan semua pengambilan keputusan dalam bidang lingkungan dan bidang-bidang lainnya dalam wilayah Kabupaten Sumbawa.

Kami mengucapkan terima kasih dan penghargaan kepada semua pihak yang telah membantu dalam penyusunan Dokumen SLHD, semoga dapat menjadi acuan dalam pembangunan di Kabupaten Sumbawa.



BPM-PDL Kabupaten Sumbawa

DAFTAR ISI

	Halaman
KATA PENGANTAR	i
DAFTAR ISI	ii
DAFTAR TABEL	iii
DAFTAR GAMBAR	vi
DAFTAR LAMPIRAN	vii
BAB I. AIR	I - 1
BAB II. UDARA	II - 1
BAB. III. LAHAN DAN HUTAN	III - 1
BAB. IV. KEANEKARAGAMAN HAYATI	IV - 1
BAB. V. PESISIR DAN LAUT	V - 1

DAFTAR TABEL

Tabel	Halaman
1.1 Banyaknya Hari Hujan dan Penguapan Dirinci per Bulan di Kabupaten Sumbawa Tahun 2006	I - 1
1.2 Persediaan Air Bersih Untuk Rumah tangga di Kabupaten Sumbawa Tahun 2006	I - 1
1.3 Potensi Penggunaan Sumberdaya Air di Kabupaten Sumbawa Tahun 2006	I - 2
1.4 Hasil Pengujian Laboratorium Kualitas Air Sungai Brang Biji di Kabupaten Sumbawa untuk Parameter Fisika, Kimia, Biologi dan Parameter Logam Larut Tahun 2006	I - 2
2.1 Kecepatan Rata-rata Angin dan Arah Angin Dirinci per Bulan di Kabupaten Sumbawa Tahun 2006	II - 1
2.2 Kecepatan Angin Terbesar dan Arah Angin Dirinci per Bulan di Kabupaten Sumbawa Tahun 2006	II - 1
2.3 Keadaan Suhu Minimum/Maksimum, Rata-rata Kelembaban Udara dan Penyinaran Matahari di Kabupaten Sumbawa Tahun 2006	II - 2
2.4 Rata-rata Tekanan Udara, Kelembaban Udara dan Penyinaran Matahari di Kabupaten Sumbawa Tahun 2006	II - 2
3.1 Matriks Kawasan Konservasi Wilayah Sub Seksi KSDA Kabupaten Sumbawa Tahun 2006	III - 1
3.2 Luas Lahan dan Hutan di Kabupaten Sumbawa Tahun 2006	III - 1
3.3 Jenis Tanah di Kabupaten Sumbawa Tahun 2006	III - 2
3.4 Perkembangan DERHAN di Kabupaten Sumbawa Tahun 2006	III - 2
3.5 Luas Penggunaan Tanah di Kabupaten Sumbawa Tahun 2006	III - 3

3.6	Perkembangan Luas Lahan Sawah di Kabupaten Sumbawa Tahun 2006	III - 4
3.7	Sasaran Areal Intensifikasi Pertanian Tanaman Pangan di Kabupaten Sumbawa Tahun 2006	III - 4
3.8	Perkembangan Produksi Padi dan Palawija Selama Lima Tahun Terakhir di Kabupaten Sumbawa Tahun 2006	III - 4
3.9	Perbandingan Ketersediaan Konsumsi Energi per Kapita per Hari di Kabupaten Sumbawa Tahun 2006	III - 5
3.10	Perbandingan Ketersediaan Konsumsi Protein per Kapita per Hari di Kabupaten Sumbawa Tahun 2006	III - 5
3.11	Perbandingan Ketersediaan Konsumsi Lemak per Kapita per Hari di Kabupaten Sumbawa Tahun 2006	III - 6
3.12	Data Luas Tanam, Panen dan Produksi Tanaman Obat-obatan di Kabupaten Sumbawa Tahun 2006	III - 6
3.13	Perkembangan Pestisida dan Peralatannya sampai dengan Akhir Tahun di Kabupaten Sumbawa Tahun 2006	III - 7
3.14	Perbandingan Penyaluran Pupuk tahun 200 dan 2005 di Kabupaten Sumbawa	III - 7
4.1	Populasi Ternak di Rinci per Kecamatan di Kabupaten Sumbawa Tahun 2006	IV - 1
4.2	Populasi Ternak di Rinci per Kecamatan di Kabupaten Sumbawa Tahun 2006	IV - 2
4.3	Populasi Ternak di Rinci per Kecamatan di Kabupaten Sumbawa Tahun 2006	IV - 3
4.4	Spesies, Populasi, Dynamika, Persebaran, Status, dan Kondisi Keragaman Hayati Flora dan Fauna Kabupaten Sumbawa Tahun 2006	IV - 4
4.5	Keragaman Spesies, Populasi, Kelimpahan, Kondisi, Persebaran, dan Status Fauna (Kelas: Anellida, Molusca, Arthropoda, Pisces, Amphibia, Reptilia, Aves, dan Mamalia) di Kabupaten Sumbawa Tahun 2006	IV - 13

=====

5.1	Produksi Ikan di Kabupaten Sumbawa Tahun 2006	V - 1
5.2	Potensi Sumber Daya dan Tingkat Pemanfaatannya di Kabupaten Sumbawa Tahun 2006	V - 2
5.3	Potensi Budidaya di Kabupaten Sumbawa Tahun 2006	V - 2
5.4	Rincian Luas Lahan dan Produksi per Kecamatan Budidaya Ikan Kolam di Kabupaten Sumbawa Tahun 2006	V - 3
5.5	Jumlah Nelayan Penangkap Ikan di Perairan Umum di Kabupaten Sumbawa Tahun 2006	V - 4
5.6	Data Luas Areal dan Produksi Budidaya Air payau di Rinci per kecamatan di Kabupaten Sumbawa Tahun 2006	V - 5
5.7	Jumlah Produksi Rumput Laut di Rinci per kecamatan di Kabupaten Sumbawa Tahun 2006	V - 6
5.8	Jumlah Usaha Budidaya Mutiara dan Produksi Mutiara di Rinci per kecamatan di Kabupaten Sumbawa Tahun 2006	V - 7
5.9	Jumlah Penangkap Ikan yang di Kabupaten Sumbawa Tahun 2006	V - 8
5.10	Data Kelompok Pengolahan Hasi Perikanan di Kabupaten Sumbawa Tahun 2006	V - 8
5.11	Kelompok Pembudidayaan Ikan/Nelayan Berdasarkan Kelas Kelompok Jenis Kegiatan di Kabupaten Sumbawa Tahun 2006	V - 8
5.12	Lokasi dan Jumlah Ikan pada Kegiatan Penebaran Ikan di Perairan Umum kecamatan di Kabupaten Sumbawa Tahun 2006	V - 9
5.13	Areal Pemeliharaan Ikan di Kolam di Kabupaten Sumbawa Tahun 2006	V - 9

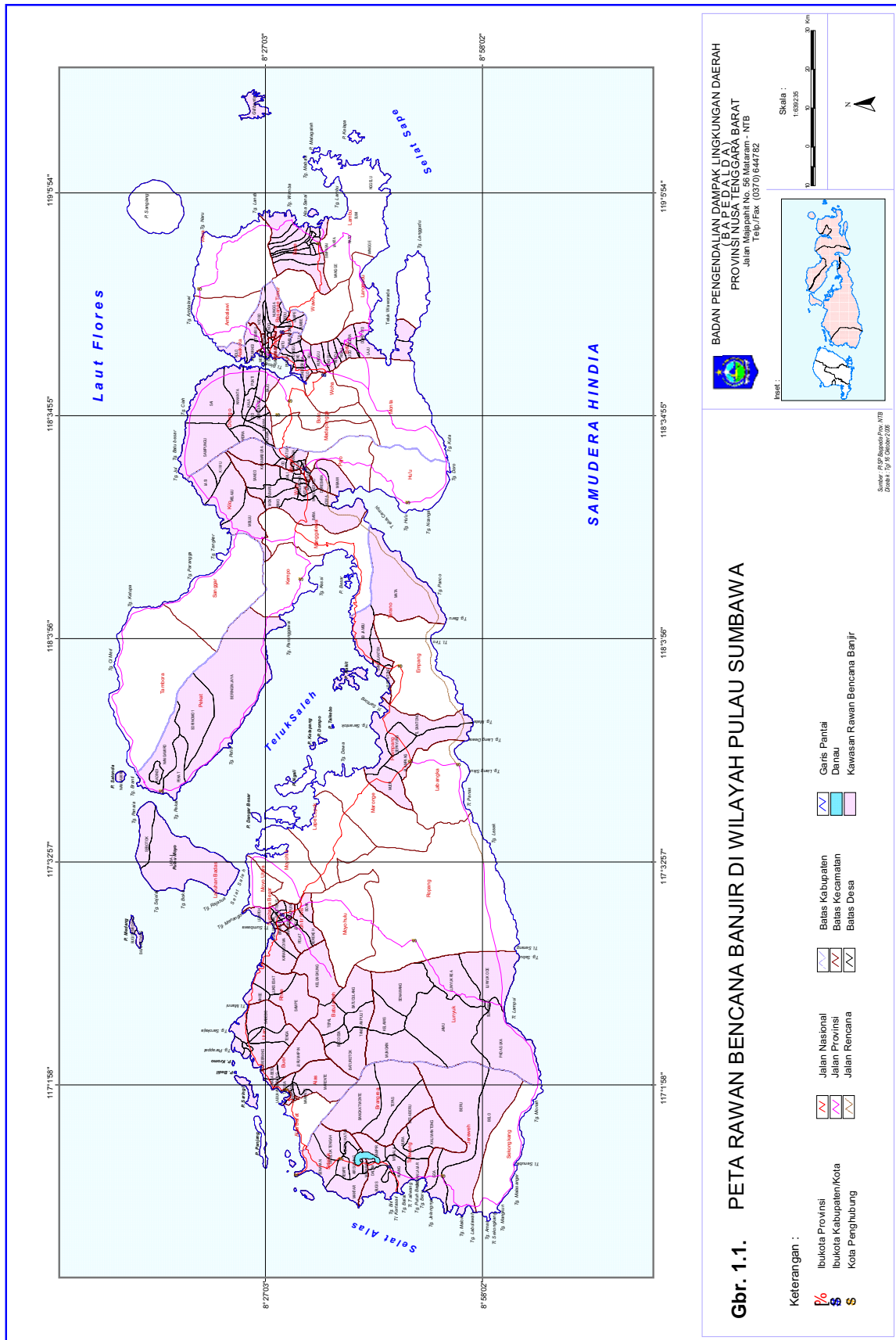
=====

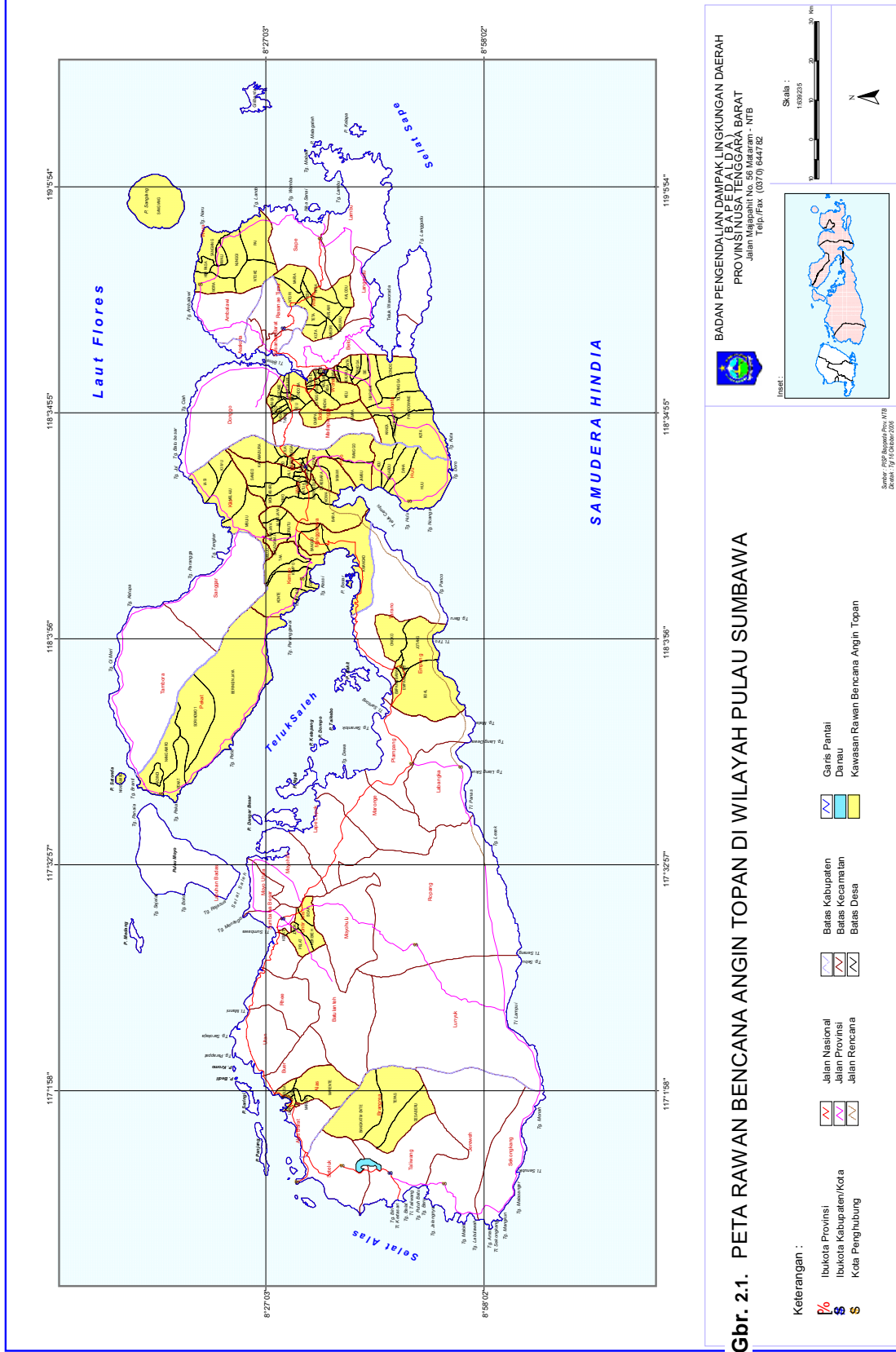
DAFTAR GAMBAR

Gambar:		Halaman
1.1.	Peta Rawan Bencana Banjir di Wilayah Pulau Sumbawa	I – 4
2.1.	Peta Rawan Bencana Angin Topan di Wilayah Pulau Sumbawa	II – 3
3.1.	Peta Rawan Bencana Kekeringan di Wilayah Pulau Sumbawa	III – 8
3.2.	Peta Rawan Bencana Tanah Longsor di Wilayah Pulau Sumbawa	III - 9
5.1.	Peta Rawan Bencana Gelombang Pasang di Wilayah Pulau Sumbawa	V - 11
5.2.	Peta Rawan Bencana Tsunami di Wilayah Pulau Sumbawa ...	V - 12

DAFTAR LAMPIRAN

Lampiran		Hal
1.	Kepadatan Penduduk di Kabupaten Sumbawa Tahun 2006	L - 1
2.	Banyaknya Penduduk Menurut Kelompok Umur di Kabupaten Sumbawa Tahun 2006.....	L - 2
3.	Perkembangan Transimigrasi Dirinci per Desa Tujuan Transimigrasi di Kabupaten Sumbawa Tahun 2006	L - 2
4.	Banyaknya Kecelakaan Kerja di Kabupaten Sumbawa Tahun 2006	L - 3
5.	Jumlah Tenaga Kesehatan yang Bekerja di Unit Kesehatan Menurut 9 Kategori Tenaga Kesehatan di Kabupaten Sumbawa Tahun 2006	L - 3
6.	Sepulu (10) Macam Penyakit Terbanyak di Kabupaten Sumbawa Tahun 2006	L - 4
7.	Daftar Pulau-pulau di Kabupaten Sumbawa Tahun 2006	L - 5
8.	Peta Rawan Bencana Gempa Bumi di Wilayah Pulau Sumbawa	L - 6
9.	Peta Mitigasi Rawan Bencana di Wilayah Nusa Tenggara Barat	L - 7





Tabel 3.3
Order Tanah di Kabupaten Sumbawa Tahun 2006

No	Jenis Tanah	Luas Lahan (Ha)
1	Tanah Aluvial Kelabu	10.725
2	Tanah Aluvial Coklat	39.561
3	Tanah Grumusol Kelabu	35.467
4	Tanah Mediteran Kelabu	18.390
5	Tanah Mediteran Coklat	20.102
6	Tanah Asosiasi Litosol Coklat dan Litosol Kemerahan	24.180
	Debu	1.094
7	Komplek Mediteran Coklat	43.414
Tanah Komplek Terdiri dari :		
8	Tanah Komplek Mediteran Coklat, Grumusol Kelabu, Litosol	61.330
10	Tanah Komplek Litosol, Mediteran Coklat	16.122
11	Tanah Komplek Litosol Mediteran Kemerahan, Mediteran Coklat	500.636
12	Tanah Komplek Renzina dan Litosol	6.981
13	Tanah Komplek Mediteran Coklat, dan Litosol	53.358

Sumber : Dinas Kehutanan dan Perkebunan Kabupaten Sumbawa, 2006

Tabel 3.4
Perkembangan GERHAN di Kabupaten Sumbawa Tahun 2006

No	Jenis Tanah	Luas Lahan (Ha)
14	Pembuatan Hutan Rakyat	740
15	Reboisasi Hutan Produksi	650
16	Reboisasi Hutan Lindung	1.000
17	Pembuatab Hutan Magrove	125
18	Reboisasi Cathment Area	400

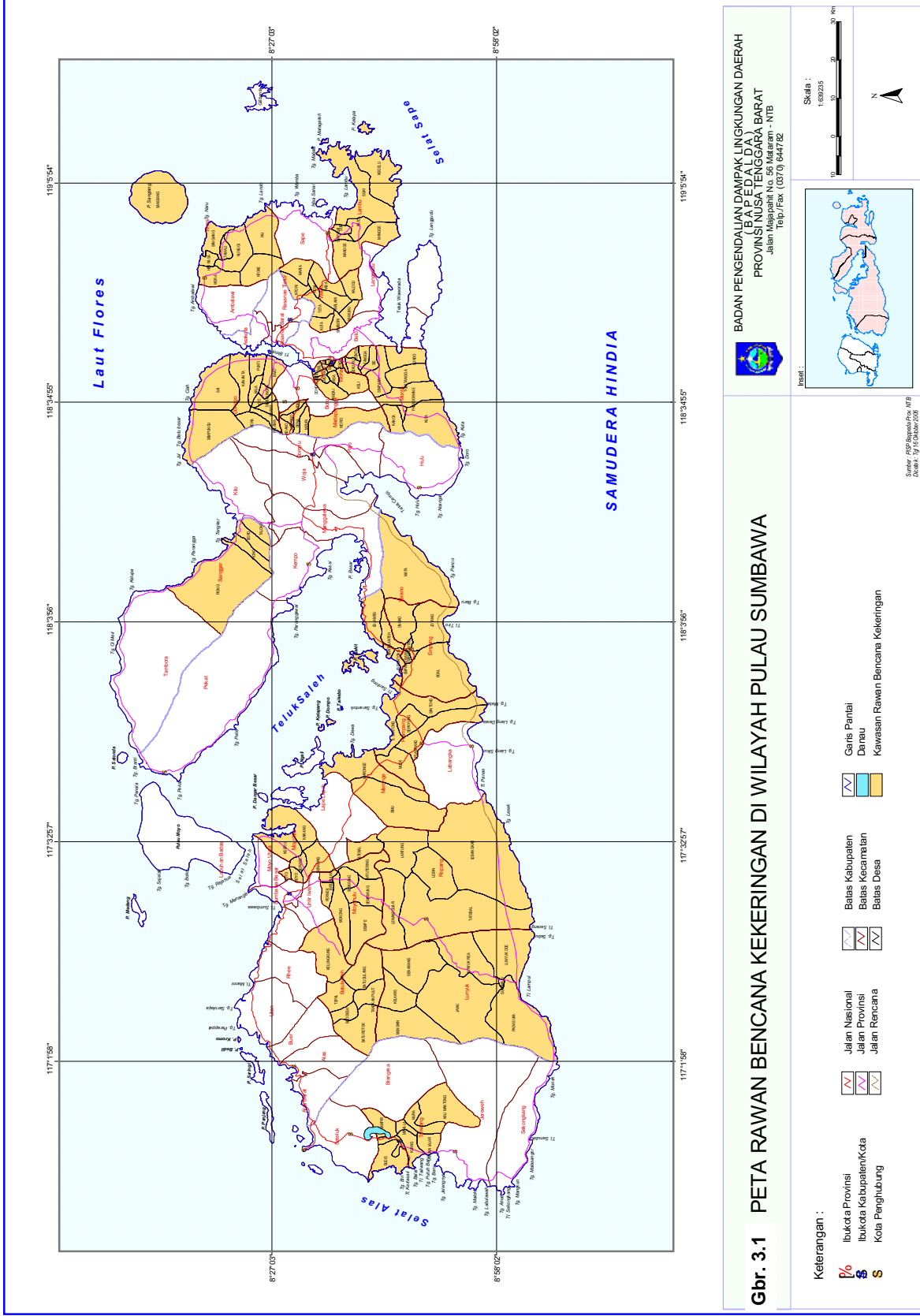
Sumber : Dinas Kehutanan dan Perkebunan Kabupaten Sumbawa, 2006

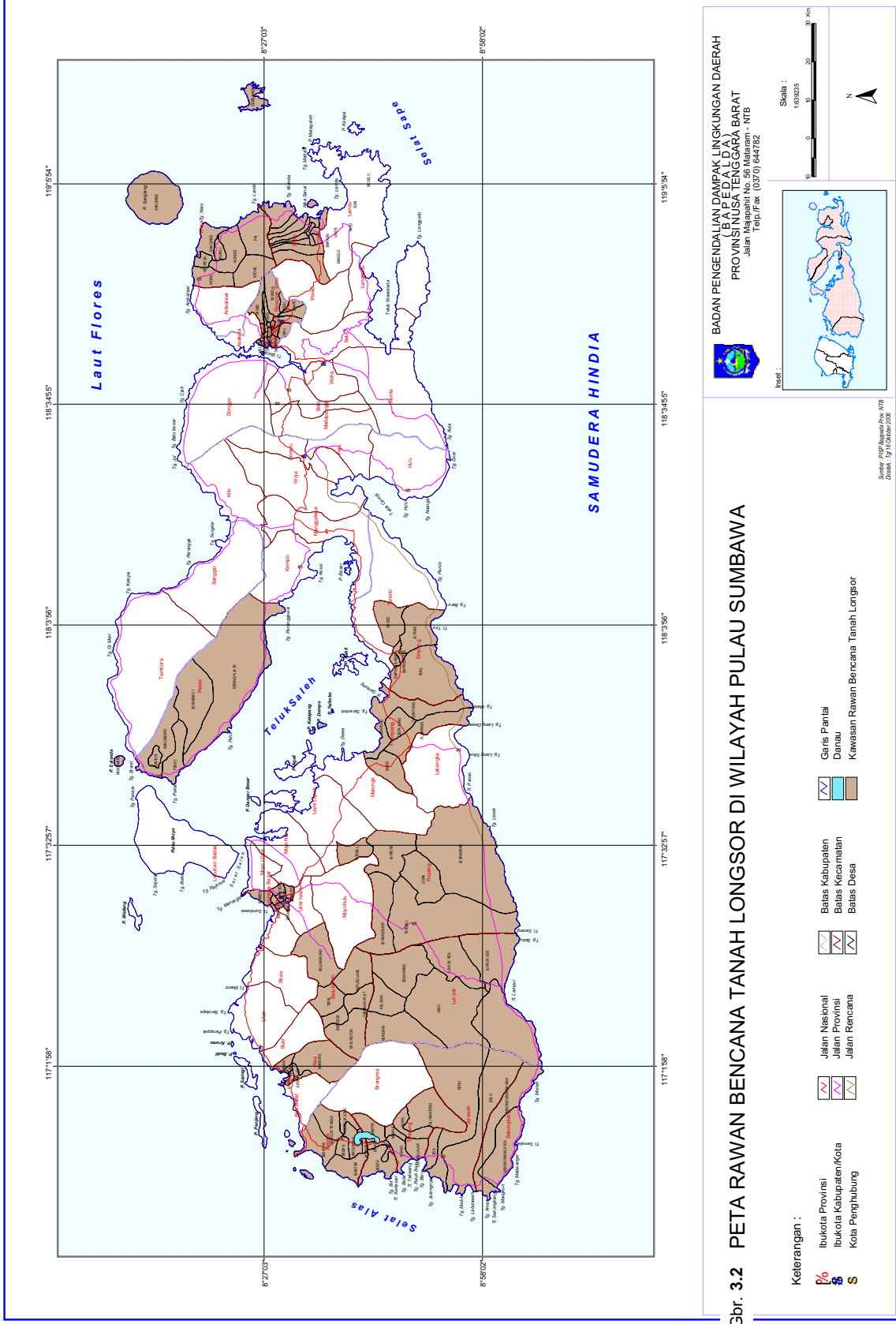
Tabel 3.5

Luas Penggunaan Tanah di Kabupaten Sumbawa Tahun 2006

No	Jenis Penggunaan Tanah	Sumbawa	
		Luas (Ha)	(%)
1	Sawah Berpangairan	35.575	5,35
2	Sawah Tadah Hujan	7.473	1,12
3	Tegalan / Kebun	44.825	6,75
4	Ladang / Huma	9.103	1,37
5	Pekarangan	5.171	0,78
6	Tambak	2.916	0,44
7	Rawa-rawa	-	-
8	Padang Rumput	6.644	1
9	Hutan Negara	276.343	41,59
10	Hutan Rakyat	101.824	15,33
11	Perkebunan	27.996	4,21
12	Kolam / Tebat	256	0,04
13	Sementara tidak du Usahakan	26.308	3,96
14	Lain-lain	119.964	18,06
jumlah		664.398	100,00

Sumber : Dinas Pertanian Kabupaten Sumbawa, 2006





Tabel 4. 5

Keragaman Spesies, Populasi, Kelimpahan, Kondisi, Persebaran, dan Status Fauna (Kelas: Anellida, Molusca, Arthropoda, Pisces, Amphibia, Reptilia, Aves, dan Mamalia) di Kabupaten Sumbawa Tahun 2007

I. Annelida					
No	N a m a Biota		Populasi		Persebaran
	Indonesia	Latin	Kelimpa	Kondisi	
1	Cacing merah	<i>Pherethima</i> sp.	III	Tetap	Seluruh
2	Cacing hitam	<i>Lumbricus</i> sp.	III	Tetap	Seluruh
II. Molusca					
3	Keong mas	<i>Pomacea</i> sp	III	Tetap	Seluruh
4	Siput	<i>pomaveae</i>	III		Seluruh
5	Kerang mutiara	<i>Pinctada maxima</i>	III	Tetap	
6	Cumi-cumi		III	Tetap	
7	Ubur-ubur	<i>Aurelia aurita</i>	III	Tetap	
III. Arthropoda					
8	Belalang pohon	<i>Petanga</i> sp	III	Tetap	Seluruh
9	Belalang gurun	<i>Schistocerca gregaria</i>	III	Tetap	Seluruh
10	Belalang kerik	Tettigonidae	III	Tetap	Seluruh
11	Belalang	Hemiptera	III	Tetap	Seluruh
12	Belalang sembah	<i>Mantis</i> sp.	III	Tetap	Seluruh
13	Capung kuning	<i>L. quarrimaculata</i>	III	Tetap	Seluruh
14	Capung burik	<i>C. neurobasis</i>	III	Tetap	Seluruh
15	Capung merah	<i>M. magnifica</i> M	III	Tetap	Seluruh
16	Capung burik	Odonata	III	Tetap	Seluruh
17	Capung jarum	<i>Calopteri virgo</i>	III	Tetap	Seluruh
18	Jangkrik	<i>Gryllidae</i>	III	Tetap	Seluruh
19	Kupu ² raja	<i>Throides helena</i>	III	Tetap	Seluruh
20	Kupu sari buah	<i>Aglais urticae</i>	III	Tetap	Seluruh
21	Kupu sitrun	<i>Gonepteryx rhamni</i>	III	Tetap	Seluruh
22	Kupu kawal raja	<i>Papilia macahon</i>	III	Menyusut	Seluruh
23	Kupu mata	<i>Megista cymela</i>	III	Tetap	Seluruh
24	Kumbang air	<i>Dyticus marganalis</i>	III	Tetap	Seluruh
25	Kepik	Hemiptera	III	Tetap	Seluruh
26	Lebah madu	<i>Apis ceira</i>	III	Tetap	Seluruh
27	Tawon burik	<i>Vesva sylveseris</i>	III	Tetap	Seluruh
28	Tonggeret	<i>Cryptotympnus accuta</i>	III	Tetap	Seluruh
29	Rang-rang	<i>O. samaradigna</i>	III	Tetap	Seluruh
30	Udang lokal	Crusteceae	III	Tetap	Seluruh

31	Udang laut	Crusteceae	III	Tetap	Seluruh
32	Udang air payau	Crusteceae	III	Tetap	Seluruh
33	Walang sangit	<i>Alydus sp.</i>	III	Tetap	Seluruh

IV. Pisces (Ikan)

34	Bandeng	<i>Elops machnata</i>	III	Tetap	
35	Balanak	<i>Mugil dussumieri</i>	III	Tetap	
36	Baronang		III	Tetap	
37	Belut	<i>Monopterus albus</i>	III	Tetap	
38	Cakalang	<i>Kastuwonis pelamis</i>	III	Tetap	
39	Hiu	<i>Carcharis malcoti</i>	III	Tetap	
40	Kakap lodi	<i>Kyphosus lembus</i>	III	Tetap	
41	Ikan kakap hitam	<i>Lobotes surinamensis</i>	III	Tetap	
42	Karapu bebek	<i>Cromileptres altivelis</i>	III	Tetap	
43	Karper	<i>Cyprinus carpio</i>	III	Tetap	
44	Kembung	<i>Rasterilliger sp.</i>	III	Tetap	
45	Kepala timba	Lebiasinidae	III	Tetap	
46	Layang-layang	<i>Deceperus russeli</i>	III	Tetap	
47	Lele	<i>Calarias batrachus</i>	III	Tetap	
48	Lobster	Crustaceae	III	Tetap	
49	Lele lokal	<i>C. batrachus</i>	III	Tetap	
50	Lemuru	<i>Sardinella lemuru</i>	III	Tetap	
51	Mujair	<i>Tilapia sp.</i>	III	Tetap	
52	Ikan mas	<i>Carassius auratus</i>	III	Tetap	
53	Ikan kepala timba	Lebiasinidae	III	Tetap	
54	Nila	<i>Tilapia sp.</i>	III	Tetap	
55	Pari kampret	<i>Gymnura micrura</i>	III	Tetap	
56	Teri	<i>Stoephorus commesoneii</i>	III	Tetap	
57	Tengiri	<i>Scomberomorus sp.</i>	III	Tetap	
58	Terbang	<i>Cypsilurus poecilopterus</i>	III	Tetap	
59	Tongkol	<i>Auxis thazar</i>	III	Tetap	

V. Amphibia

60	Katak	<i>Rana sp.</i>	III	Tetap	Seluruh
61	Kodok	<i>Anura</i>	III	Tetap	Seluruh
62	Penyu		I	Menyusut	

VI. Reptil

63	Biawak	<i>Varanus sp.</i>	III	Tetap	Seluruh
64	Cecak		III	Tetap	Seluruh
65	Kadal	<i>Mabouya multifasciata</i>	III	Tetap	Seluruh
66	Sanca	<i>Phyton molurus</i>	I	Menyusut	Seluruh
67	Tokek	<i>Geyco sp.</i>	II	Menyusut	Seluruh
68	Ular hijau	<i>Naja sp.</i>	III	Menyusut	Seluruh
69	Ular Tanah		III	Menyusut	Seluruh

VII. Aves

70	Alap ² Jepang	<i>Accipiter gularis</i>	I	Menyusut	Seluruh
71	Alap ² kecil	<i>Falco longipennis</i>	I	Menyusut	Seluruh
72	Anis merah	<i>Zoothera citrina</i>	I	Menyusut	Seluruh
73	Anis kembang	<i>Zoothera interpres</i>	I	Menyusut	seluruh

74	Ayam hutan hijau	<i>Gallus varuis</i>	I	Langka	11
75	Ayam hutan merah	<i>Gallus gallus</i>	I	Langka	11
76	Ayam buras		IV	Tetap	Seluruh
77	Ayam ras		IV	Tetap	Seluruh
78	Bondol haji	<i>Lonchura maja</i>	V	Tetap	Seluruh
79	Bondol taruk	<i>Lonchura molucca</i>	II	Menyusut	Seluruh
80	Burung gereja	<i>Passer montanus</i>	IV	Tetap	Seluruh
81	Bentet kelabu	<i>Lanius schach</i>	I	Langka	Seluruh
82	Bubut alang ²	<i>Centropus bengolensis</i>	I	Langka/	Seluruh
83	Burung Beo	<i>Gracula religiosa</i>	II	Menyusut	
84	Burung gosong	<i>Megapodius reinwardt</i>	I	Menyusut	
85	Burung Hantu	<i>Asio flammeus</i>	IV	Tetap	Seluruh
86	Burung madu	<i>Lichemara lombokia</i>	IV	Tetap	Seluruh
87	Burung madu	<i>Nectarina spiosa</i>	IV	Tetap	Seluruh
88	Camar	<i>Sterna bengalensis</i>	IV	Tetap	Seluruh
89	Entok		I	Menyusut	
90	Merpati	<i>Columba livia</i>	I	Langka	Seluruh
91	Cikalang	<i>Fregeta andrewesi</i>	IV	Tetap	Seluruh
92	Elang bondol	<i>Haliastur indus</i>	IV	Tetap	Seluruh
93	Gagak	<i>Corvus sp.</i>	I	Menyusut	Seluruh
94	Gelatik	<i>Lanchura sp.</i>	I	Menyusut	Seluruh
95	Gajahan kecil	<i>Numenius minutus</i>	II		Seluruh
96	Gelatik jawa	<i>Padda oryzivora</i>	II	Menyusut	
97	Itik liar	<i>Cairina scutulata</i>	III	Menyusut	Seluruh
98	Itik Domestik		III	Menyusut	Seluruh
99	Jalak	<i>Sturnus sp.</i>	II	Menyusut	11
100	Kuntul kerbau	<i>Ardeola speciosa</i>	I	Langka	11
101	Kaca mata	<i>Zosterops sp.</i>	IV	Tetap	Seluruh
102	Kakatua kecil	<i>Cacatua sulphurea</i>	II	Menyusut	Seluruh
103	Klijah/Merbah	<i>Pycnotus sp.</i>	II	Menyusut	Seluruh
104	Kepodang	<i>Oroilus cinenses</i>	II	Menyusut	Seluruh
105	Koak kao	<i>Philemon buceroides</i>	II	Menyusut	Seluruh
106	Layang-layang	<i>Delicon dasypus</i>	II	Menyusut	Seluruh
107	Mandar padi	<i>Rallus aquaticus</i>	II	Menyusut	Seluruh
108	Puyuh	<i>Coturnik chinensis</i>	II	Menyusut	
109	Perkutut	<i>Geopeliua striata</i>	I	Menyusut	
110	Sasap madu	<i>Lichemara sp.</i>	I	Menyusut	
111	Terkukur burik	<i>Streptopelia chinensis</i>	I	Menyusut	

112	Terkukur kalung	<i>Streptopelia bitorquata</i>	I	Menyusut	
113	Pelatuk	<i>Picus sp.</i>	I	Menyusut	
114	Pergam gunung	<i>Ducula badia</i>	IV	Tetap	Seluruh

115	Pergam abu	<i>Ducula lacernulata</i>	IV	Tetap	Seluruh
116	Pipit gunung	<i>Zosterops pelpebrosus</i>			
117	Pipit gunung	<i>Zosterops montanus</i>			
118	Pipit benggala	<i>Amandava amandava</i>			
119	Pune	<i>Chalcophaps indica</i>			
120	Puyuh	<i>Coturnix chinensis</i>			
121	Raja udang	<i>Halcyon fulgidus.</i>			
122	Raja udang	<i>Alcedo sp.</i>			
123	Tung klutuk	<i>Centropus bengolensis</i>			
124	Sendang lawe	<i>Ciconia episcopus</i>			
125	Sri gunting	<i>Dicrurus macrocercus</i>			
126	Sriti/walet	<i>Clocalia sp.</i>			

VII. Mamalia

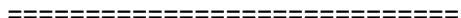
127	Anjing	<i>Felix domoitaica</i>	IV	Tetap	Seluruh
128	Babi liar	<i>Sus barbatus</i>	I	Menyusut	Seluruh
129	Babi ternak	<i>Sus domesticus</i>	I	Menyusut	1,6,7,10, 18,19
130	Domba	<i>Ovis</i>			
131	Kambing	<i>Capra hircus</i>	V	Bertambah	Seluruh
132	Kerbau	<i>Bubalus bubalis</i>	IV	Tetap	Seluruh
133	Kijang	<i>Muntiacus muntjak</i>	I	Hilang	11
134	Kuda		IV	Tetap	Seluruh
135	Kucing		I	Menyusut	Seluruh
136	Kalong	<i>Pteropus sp.</i>	II	Tetap	Seluruh
137	Kelelawar	<i>Chiroptera sp.</i>	IV	Tetap	Seluruh
138	Kera	<i>Macaca fascicularis</i>	IV	Tetap	11
139	Landak	<i>Hysterix brachyura</i>	I	Menyusut	11
140	Musang	<i>Prinodon linsang</i>	I	Menyusut	Seluruh
141	Rusa Timor	<i>Cervus timorensis</i>	I	Langka	11
142	Sapi banteng	<i>Bos javanicus</i>	IV	Bertambah	Seluruh
143	Sapi hisar			Bertambah	12,13
144	Tikus	<i>Rattus sp.</i>	IV	Tetap	Seluruh

Keterangan :

≠ = Kecuali * = Dilindungi ** = Tidak dilindungi DBT = Diameter Boleh Tebang, E = Endemik
 I = Terancam, II = Kurang, III = Sedang, IV = Banyak, V = Berlimpah
 1 = Lunyuk 2 = Orong telur 3 = Alas 4 = Alas Barat 5 = Buer,

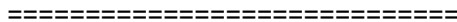
=====

6 = Utan 7 = Rhee, 8 = Batu Lanteh 9 = Sumbawa 10 = Labuan Badas
11 = Unter Iwes 12 = Moyo Hilir 13 = Moyo Utara, 14 = Moyo Hulu, 15 = Ropang,
16 = Lape, 17 = Lopok, 18 =Plampang, 19 = Maronge, 20 = Empang.
21 = Labangka 22 = Terano



**
**
**

**
**
**
**
**
**
**
**
**
**
**
**
**
**
**



*
*
**

**
**
**
**
**
**
**
*
* E
**
*E
*
**
**
**
**
**
**
**
**
**
*
**
*
*
*
**
**
*E
**
**
**
**
*
**
**
**
**
**
**
**
**
**

* E
*
**

**
**
* E
*
**
**
**
**
**
**
**
*
**
**
**
**
*
**
*
**
**
**

BAB V
PESISIR DAN LAUT

Tabel 5.1
Produksi Ikan Di Kabupaten Sumbawa Dirinci Per Kecamatan Tahun 2006

Kecamatan	Produksi (Ton)
(1)	(2)
1. Lunyuk	66.955
2. Orong Telu	-
3. Alas	543.840
4. Alas Barat	303.814
5. Buer	172.797
6. Utan	300.476
7. Rhee	44.268
8. Batulanteh	-
9. Sumbawa	-
10. Labuhan Badas	202.527
11. Unter Iwes	-
12. Moyohilir	198.604
13. Moyo Utara	13.684
14. Moyohulu	-
15. Ropang	-
16. Lape	82.545
17. Lopok	-
18. Plampang	354.778
19. Labangka	22.092
20. Maronge	270.574
21. Empang	-
22. Tarano	554.120
Jumlah	3.131.074
Tahun 2005	2833098
Tahun 2004	2610710
Tahun 2003	2968739

Sumber : Dinas Kelautan dan Perikanan Kabupaten Sumbawa Dalam Angka 2006

Tabel 5.2

Potensi Sumber Daya Perikanan dan Tingkat Pemanfaatannya di Kabupaten Sumbawa Tahun 2006

Sumber Daya (1)	Potensi		Dimanfaatkan	
	Luas	Produksi	Luas	Produksi
	(Ha)	(ton)	(Ha)	(ton)
	(2)	(3)	(4)	(5)
I. Perikanan Laut				
1. P. Pantai	678	24.864	677.600	27.662
2. P. Lepas Pantai	900,0	30.789	276.240	3.652
3. Z E E	7.400	203.390	-	-
Jumlah	8.078	259.043	953.840	31.314
II. Perairan Umum				
1. Waduk Dam	10.743	10.740	6.505	12.900
2. Sungai (Km)	9.000	9.000	7.800	3.200
3. Laguna	500	500	230	304
Jumlah	20.243	20.240	14.535	16.404
III. Perairan Air Tawar				
1. Kolam	14.640	17.557	1.115	2.599
2. Sawah/mina	3.982	1.194	-	-
3. Keramba/KJA	-	-	03	420
Jumlah	18.622	18.751	1.115	3.019
IV. Perairan Air Payau				
1. Tambak	103.750	127.445	19.658	71.464
Jumlah	103.750	127.445	19.658	71.464

Sumber : Dinas Kelautan dan Perikanan Kabupaten Sumbawa Dalam Angka 2006

Tabel 5.3

Potensi Budidaya di Kabupaten Sumbawa Tahun 2006

Jenis Budidaya	Luas	Keterangan
1. Budidaya Rumput Laut	13.950	
2. Budidaya Rumput Laut	10.375	
3. Budidaya Rumput Laut	2.780	
4. Budidaya Rumput Laut	1.200	
5. Budidaya Rumput Laut	5.700	
6. Budidaya Rumput Laut	1.240	

Sumber : Dinas Kelautan dan Perikanan Kabupaten Sumbawa, 2006

Tabel 5,4

Rincian Luas Lahan dan Produksi per Kecamatan Budidaya Ikan Kolam di Kabupaten Sumbawa Tahun 2006

Kecamatan	Lahan (Ha)	Produksi (ton)
1. Lunyuk	5.33	15.99
2. Alas	7.10	15.62
3. Alas Barat	7.30	14.60
4. Buer	4.53	13.59
5. Utan	4.24	8.53
6. Rhee	1.73	3.81
7. Batulanteh	3.60	7.92
8. Sumbawa	8.58	19.73
9. Unter Iwes	4.90	10.29
10. Lab. Badas	3.50	7.70
11. Moyohilir	9.36	21.59
12. Moyo Utara	7.46	22.38
13. Moyohulu	3.60	9.00
14. Ropang	4.26	10.22
15. Lape Lopok	21.81	47.98
16. Maronge	1.50	3.67
17. Plampang	1.66	4.98
18. Labangka	-	-
19. Empang	6.01	12.33
20. Tarano	5.01	10.00
Jumlah	111.5	259.93

Sumber : Dinas Kelautan dan Perikanan Kabupaten Sumbawa, 2006

Tabel 5.5

Jumlah Nelayan Penangkap Ikan di Perairan umum tahun 2006

Kecamatan	Jumlah Nelayan	Tanpa Perahu	Armada Penangkapan	
			Perahu Tanpa Motor	Perahu Motor Tempel
1. Lunyuk	44	40	40	-
2. Alas	15	15	-	-
3. Alas Barat	25	25	-	-
4. Buer	-	-	-	-
5. Utan	30	28	2	-
6. Rhee	-	-	-	-
7. Batulanteh	-	-	-	-
8. Sumbawa	20	18	2	-
9. Unter Iwes	-	-	-	-
10. lab. Badas	-	-	-	-
11. Moyohilir	42	42	-	-
12. Moyo Utara	-	-	-	-
13. Moyohulu	185	138	10	37
14. Ropang	-	-	-	-
15. Lape Lopok	98	78	15	5
16. Maronge	89	68	21	-
17. Plampang	92	90	2	-
18. Labangka	-	-	-	-
19. Empang	85	83	2	-
20. Tarano	-	-	-	-
Jumlah	725	625	94	42

Sumber : Dinas Kelautan dan Perikanan Kabupaten Sumbawa, 2006

Produksi (ton)
76.5
5.3
25.2
-
29
-
-
44
-
-
57.9
-
644.5
-
345
247
81
-
85
-
1640.4

Tabel 5.9

Jumlah Saran Penangkap Ikan yang di Miliki Kabupaten Sumbawa pada tahun 2006

No	Sarana Penangkap	Jumlah (unit)
1	Perahun tanpa Motor/Jukung	1.022
2	Perahun Motor Tempel	1.294
3	Kapal Motor	1.020
4	Alat Tangkap	3.683

Sumber : Dinas Kelautan dan Perikanan Kabupaten Sumbawa, 2006

Tabel 5.10

Data Kelompok Pengolahan Hasil Perikanan di Kabupaten Sumbawa Tahun 2006

No	Kecamatan	Desa	Nama Kelompok	Jumlah Anggota (orang)	Jenis Usaha
1	Moyo Hilir	Ngeru	Karya Baru	15	Dodol RL
2	Alas	Perenang	Euchema Cottony	10	Dodol RL
3	Moyo Hilir	Penyaring	Sama Turu	15	Bandeng Presto
4	Sumbawa	Kerato	Melati Untir	10	Manisan RL
5	Lape / Lopok	Desa Dete	Mekar Arum	15	Dodol RL
6	Empang	Empang Atas	Lestari	15	Kerupuk Ikan
7	Empang	Lab. Aji	Prima Rasa	20	Terasi Udang
8	Empang	Empang Atas	Saling Pendi	10	Terasi Udang
9	Empang	Empang Atas	Tendri Jangi	10	Masin (rebon)
10	Terano	Lab. Terujung			

Sumber : Dinas Kelautan dan Perikanan Kabupaten Sumbawa, 2006

Tabel 5.11

Kelompok Pembudidayaan Ikan/Nelayan Berdasarkan Kelas Kelompok Jenis Kegiatan di Kabupaten Sumbawa Tahun 2006

No	Jenis Kegiatan	Kelas Kelompok			
		Pemula	Lanjut	Madya	Utama
1	Budidaya Air Tawar	48	1	-	-
2	Budidaya Air Payau	49	1	-	1
3	Penangkapan Ikan	88	-	-	1
4	Kel. Bakulan (KWN)	26	-	-	-
5	POKMASWAS	6	-	-	-
6	Rumput Laut	22	-	-	-
Jumlah		239	2	-	2

Sumber : Dinas Kelautan dan Perikanan Kabupaten Sumbawa, 2006

Tabel 5.12

Lokasi dan Jumlah Ikan pada Kegiatan Penebaran kan di Perairan Umum di Kabupaten Sumbawa Ta

No	Lokasi	Kecamatan	Jumlah Ikan yang ditebar		
			Tawes	Nila	Jml
1	Terusa	Buer	25.000	25.000	50.000
2	Songkar	Moyo Hilir	25.000	25.000	50.000
3	Marente	Alas	25.000	25.000	50.000
4	Pemulung	Alas Barat	25.000	25.000	50.000
Jumlah			100.000	100.000	200.000

Sumber : Dinas Kelautan dan Perikanan Kabupaten Sumbawa, 2006

Tabel 5.13

Areal Pemeliharaan Ikan di Kolam di Kabupaten Sumbawa Tahun 2006

No	Kecamatan	Luas (Ha)
1	2	3
1	Lunyuk	5,33
2	Alas	7,1
3	Alas Barat	7,3
4	Buer	4,53
5	Utan	4,24
6	Rhee	1,73
7	Batu Lanteh	3,6
8	Sumbawa	8,58
9	Labuan Badass	3,5
10	Unter Iwis	4,9
11	Moyo Hilir	9,36
12	Moyo Utara	7,46
13	Moyo Hulu	3,6
14	Ropang	4,26
15	Lape/Lopok	21,81
16	Plampang	1,66
17	Labangka	
18	Maronge	1,5
19	Empang	6
20	Terano	5
Jumlah		111,5
Tahun 2005		1408,9
Tahun 2004		16942

Tahun 2003

341,95

Sumber : Dinas Kelautan dan Perikanan Kabupaten Sumbawa, 2006

Tabel 5.14

Potensi Sumberdaya Perikanan dan Tingkat Pemanfaatannya di Kabupaten Sumbawa Tahun 2006

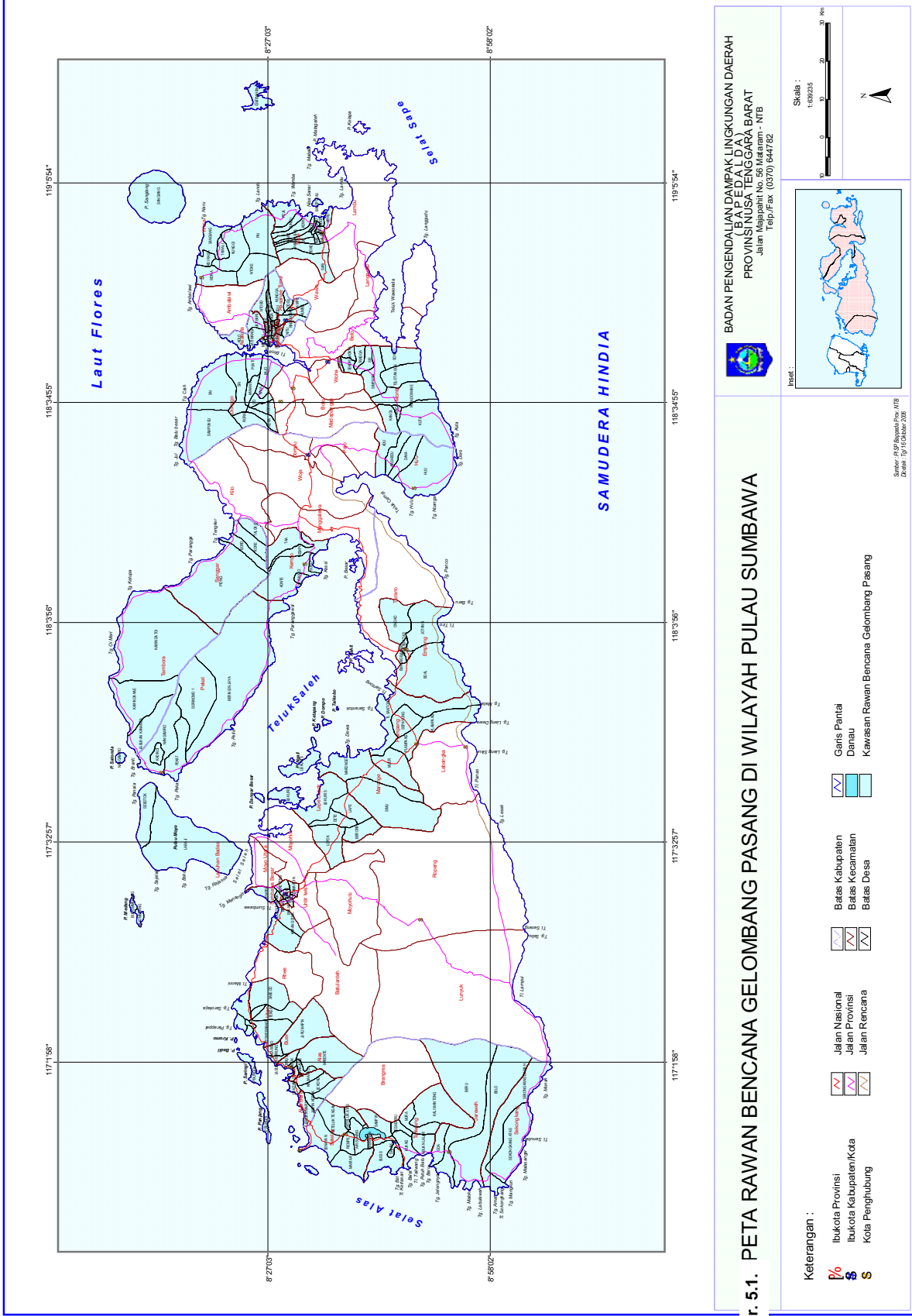
No	Sumber Daya	Potensi		Dimanfaatkan	
		Luas (Ha)	Produksi (ton)	Luas (Ha)	Produksi (ton)
1	2	3	4	5	6
I	Perikanan Laut				
	1. P. Pantai	677.600	24.864.30	677.600.00	27.662.24
	2. P. Lepas Pantai	900.000	30.788.70	76.240.00	3.651.50
	3. Z E E	7.400.000	203.389.70	-	-
	Jumlah	8.977.600	259.040.60	53.840.00	31.313.74
II	Perairan Umum				
	1. Waduk Dam	1.074.31	1.074.00	650.5	1.290.0
	2. Sungai (Km)	900	900.00	780.0	320.0
	3. Laguna	50	50.00	23.04	30.4
	Jumlah	2.880.31	2.109.60	1.453.5	1.640.4
III	Perairan Air Tawar				
	1. Kolam	1.464	1.755.70	111.5	259.93
	2. Sawah/Mina Padi	398.200	119.40	0.00	0
	3. Keramba/KJA			0.328	42
	Jumlah	1.862.20	1.875.10	111.828	301.93
IV	Perairan Air Payai				
	1. Tambak	10.375.0	12.744.5	1.965.8	7.146.4
	Jumlah	10.375.1	12.744.5	1.965.8	7.146.4

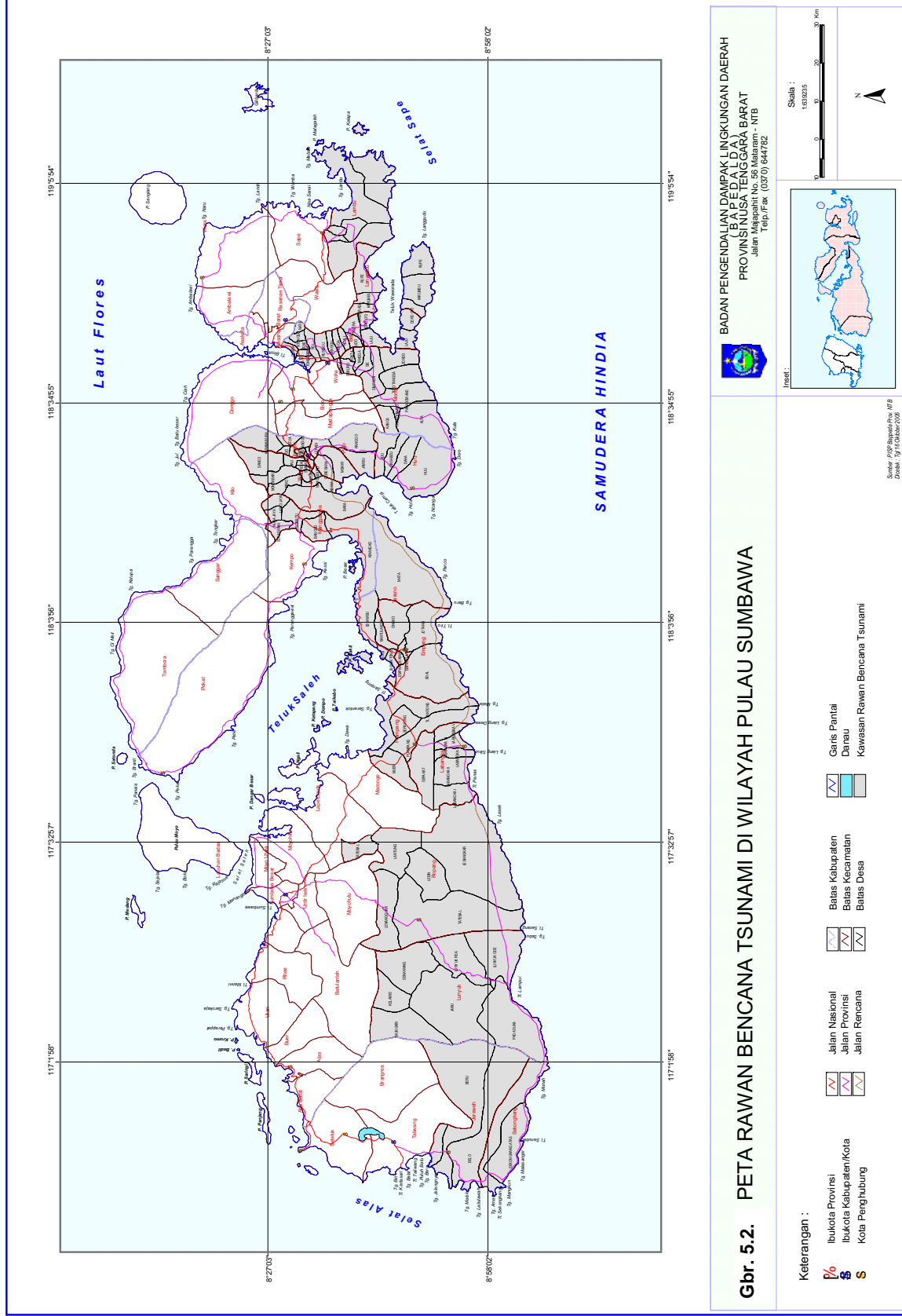
Sumber : Dinas Kelautan dan Perikanan Kabupaten Sumbawa, 2006

Jumlah Kelompok
49
51
89
26
6
22
234

hun 2006

Ket.





LAMPIRAN

Lampiran 1

Kepadatan Penduduk di kabupaten Sumbawa Tahun 2006

No	Kecamatan	Luas (Km)	Penduduk (jiwa)	Kepadatan (Jiwa/Km)	% Penduduk
1	Lunyuk	513,74	164,82	32	4%
2	Orong Telu	465,97	57,60	12	1%
3	Alas	175,28	282,23	161	7%
4	Alas barat	76,94	195,17	254	5%
5	Buer	176,71	153,66	87	4%
6	Utang	186,09	279,5	150	7%
7	Rhee	200,17	70,10	35	2%
8	Kbatulante	391,4	103,50	26	3%
9	Sumbawa	43,8	517,63	1182	13%
10	Labuhan Bada	444,21	280,86	59	6%
11	Unter Iwis	75,37	175,80	233	4%
12	Moyo Hilir	186,79	211,31	113	5%
13	Moyo Utara	90,8	90,34	99	2%
14	Moyo Hulu	311,96	199,83	64	5%
15	Ropang	1116,25	143,98	13	4%
16	Lape	204,23	154,19	75	4%
17	Lopok	155,76	169,36	109	4%
18	Plampang	472,67	253,29	54	6%
19	Labangka	167,5	91,52	55	2%
20	Maronge	296,08	97,90	33	2%
21	Empang	558,55	216,74	39	5%
22	Terano	333,71	145,67	44	4%
	Kabupaten Sumbawa	6643,98	403.500	61	100%

Sumber : BPS Kabupaten Sumbawa Dalam Angka 2006

=====

Lampiran 2

Banyaknya Penduduk Menurut Kelompok Umur di Kabupaten Sumbawa Tahun 2006

No	Kelompok Umur	Laki-Laki	Permpuan	Jumlah
(1)	(2)	(3)	(4)	(5)
1	0 - 4	23.588	21.870	45.458
2	5 - 9	23.151	21.463	44.587
3	10 - 14	23.289	21.587	44.876
4	15 - 19	20.801	19.241	40.042
5	20 - 24	18.220	16.847	35.067
6	25 - 29	19.115	17.660	36.775
7	30 - 34	16.770	15.503	32.273
8	35 - 39	15.276	14.120	29.396
9	40 - 44	12.619	11.687	24.306
10	45 - 49	9.909	9.169	19.078
11	50 - 54	8.111	7.522	15.633
12	55 - 59	5.579	5.159	10.738
13	60 - 64	5.015	4.654	9.669
14	65 - 69	3.205	2.969	6.174
15	70 - 74	2.485	2.313	4.798
16	75 +	2.403	2.227	4.630
Jumlah		209.536	193.991	403.500

Sumber : BPS Kabupaten Sumbawa Dalam Angka 2006

Lampiran 3

Perkembangan Transimigrasi Dirinci per Desa Tujuan Transimigrasi di Kabupaten Sumbawa Tahun 1997/1998 - 2006

No	Desa UPT	Tahun Penempatan	Saat Penempatan		Sekarang	
			KK	Jiwa	KK	Jiwa
(1)	(2)	(3)	(4)	(5)	(6)	(7)
1	Tolo'oi	1997/1998	240	1.017	-	-
2	Prode SP 1	1998/1999	100	399	189	659
3	Prode SP 2	1998/1999	150	652	210	1.063
4	Prode SP 3	1999/2001	283	1.373	375	1.758
5	Sampar Goal I	2003	200	842	200	863
6	Sampar Goal I	2004	100	408	100	464
Jumlah		xxxx	1.073	4.691	1.074	4.807

Sumber : Dinas Tenaga Kerja dan Transimigrasi Kabupaten Sumbawa, 2006

=====

Lampiran 4

Banyaknya Kecelakaan Kerja di Kabupaten Sumbawa Tahun 2002 - 2006

No	Tahun	Luka Ringan	Luka Berat	Korban Meninggal	Jumlah
(1)	(2)	(3)	(4)	(5)	(6)
1	2002	24	8	4	36
2	2003	1	3	1	5
3	2004	3	1	-	4
4	2005	4	-	-	4
5	2006	12	2	1	15

Sumber : BPS Kabupaten Sumbawa, 2006

Lampiran 5

Jumlah Tenaga Kesehatan yang Bekerja di Unit Kesehatan Menurut 9 Kategori Tenaga Kesehatan di Kabupaten Sumbawa Tahun 2006

No	Kategori Tenaga Kesehatn	Kandep Kesehatan	Dinas Kesehatan	Gudang Farmasi	Jumlah
(1)	(2)	(3)	(4)	(5)	(6)
1	Dokter Ahli	-	-	-	-
2	Dokter Umum	-	22	-	22
3	Dokter Gigi	-	5	-	5
4	Apoteker	-	5	3	8
5	Sarjana Kesekatan	-	20	-	20
6	Paramedis	-	416	-	416
7	Paramedis Perawatan	-	344	-	344
8	Paramedis Non Perawatan	-	72	-	72
9	Non Medis	-	141	4	145
Jumlah			1.025	7	1.032

Sumber : Dinas Kesehatan Kabupaten Sumbawa Dalam Angka 2006

